



Samtliga kommunstyrelser i länet

Förordnande om strandskydd med anledning av ändring i naturvårdslagen

Beslut

Länsstyrelsen förordnar med stöd av 7 kap 15 § miljöbalken – efter omprövning av tidigare beslut av länsstyrelsen om undantag från strandskyddet – att strandskyddet i Stockholms län ska ha den omfattning som framgår av bilagda kartor. Detta beslut gäller från och med den 1 juli 1999.

Strandskyddet som undantagits i detaljplaner och områdesbestämmelser berörs inte av detta beslut.

Länsstyrelsens nu gällande beslut om utvidgning och undantag från strandskyddet (1975-06-25, 1977-10-18, 1980-02-28, 1982-06-16, 1985-11-01, 1988-09-06) upphör att gälla den 1 juli 1999 i de delar som inte avser detaljplaner eller områdesbestämmelser. Beslutet 1980-02-28 ska fortsätta att gälla i den del som avser införande av strandskydd i detaljplaner som fastställts före den 1 juli 1975.

Bakgrund

Möjligheten att genom särskilda bestämmelser reglera strändernas användning infördes år 1950 genom en provisorisk strandlag. År 1952 permanentades strandlagen. Från och med år 1965 togs strandskyddsbestämmelserna in i naturvårdslagen. Bestämmelserna gav länsstyrelsen möjlighet att förordna om strandskydd för särskilt utvalda strand- och vattenområden.

År 1975 infördes genom ändring av naturvårdslagen ett generellt strandskydd om 100 meter från strandlinjen på land och i vatten med möjlighet för länsstyrelsen att inskränka eller utvidga gränsen till som mest 300 meter. Bestämmelserna skärptes också på så sätt att det tidigare kravet på tillstånd för att uppföra ny bebyggelse eller att utföra andra åtgärder inom strandskyddsområde ersattes med förbud, från vilket länsstyrelsen kunde ge dispens. Tidigare bestämmelser om att strandskydd inte skulle gälla inom planområde upphävdes. För detaljplaner som antagits från och med den 1 juli 1975 gäller, såvida inte länsstyrelsen upphävt det, strandskyddet inom planområdet.

Strandskyddet i Stockholms län

Genom beslut 1975-06-25 preciserade länsstyrelsen det generella strandskyddet. Strandskyddets gränser på land redovisades på topografisk karta, skala 1:50 000. De mindre bäckar och vattendrag som inte omfattades av den till beslutet tillhörande kartan undantogs från strandskyddet i beslutet. Även områden utan värde för allmänhetens bad och friluftsliv såsom militära områden, industriområden och hamnar undantogs.

Genom beslut 1977-10-18 och 1980-02-28 inskränktes det generella strandskyddet efter samråd med kommunerna. För friluftslivet mindre värdefulla områden som bäckar och militära områden samt för bebyggelse inom detaljplaner avsedda områden undantogs. Genom beslut 1982-06-16 infördes strandskydd vid sjön Putten i Norrtälje kommun. Beslut 1985-11-01 innebar ett undantag från strandskyddet vid Grindsjön i Nynäshamns kommun och genom beslut 1988-09-06 beslutades om strandskyddets omfattning på Möja i Värmdö kommun.

Nytt syfte fr o m 1 juli 1994

Den 1 juli 1994 infördes en ändring i naturvårdslagen som innebar att syftet med strandskyddet utökades till att omfatta ett skydd inte bara för allemansrätten utan även för växt- och djurlivet utmed stränderna. Förändringen innebär att ett generellt strandskydd om 100 meter gäller med detta utökade skyddssyfte utmed alla stränder. Länsstyrelsen ska dock senast den 30 juni 1999 efter omprövning av tidigare beslut om undantag besluta om vilka områden som ska vara undantagna från det generella strandskyddet. Om så ej skett upphör enligt 11 § lagen om införande av miljöbalken (1998:811) de tidigare besluten om undantag att gälla. Strandskydd som undantagits i detaljplan eller områdesbestämmelser berörs inte av nämnda omprövning.

Generellt gällande strandskydd enligt miljöbalken

Strandskydd råder enligt 7 kap 13 § miljöbalken vid havet och vid insjöar och vattendrag. Syftet med strandskyddet är att trygga förutsättningarna för allmänhetens friluftsliv och att bevara goda livsvillkor på land och i vatten för djur- och växtlivet. Strandskyddet omfattar enligt 7 kap 14 § miljöbalken land- och vattenområdet intill 100 meter från strandlinjen vid normalt medelvattenstånd.

Länsstyrelsens bedömning

Länsstyrelsen omprövar undantag som gjorts av strandskyddet genom de av länsstyrelsen fattade besluten 1975-06-25, 1977-10-18, 1980-02-28, 1985-11-01 och 1988-09-06. Länsstyrelsen bedömer efter genomförd utredning av områdenas naturvärden och kontakter med länets kommuner att strandskyddet ska ha samma omfattning som besluten från 1975, 1977, 1980, 1985 och 1988 med undantag från Stockholms stad. Stadsbyggnadsnämnden och miljö- och hälsoskyddsnämnden i Stockholms stad har i beslut 1999-05-06 respektive 1999-05-20 föreslagit att strandskydd ska gälla vid nio olika

områden som idag inte omfattas av strandskydd. Länsstyrelsen delar de båda nämndernas uppfattning att strandskydd ska gälla för dessa strandområden enligt vad som följer av 11 § lagen om införande av miljöbalken.

För övriga kommuner bör strandskyddet ha nuvarande omfattning. Länsstyrelsen kan komma att vid senare tillfälle precisera omfattningen av strandskyddet utifrån ytterligare utredningar. Om och när ändringar av strandskyddet ska genomföras bör detta föregås av politiska beslut i de enskilda kommunerna.

Beträffande strandskydd som är utvidgat genom länsstyrelsens tidigare beslut 1975-06-25, 1977-10-18, 1980-02-28, 1982-06-16 och 1988-09-06 sker ingen omprövning utan strandskyddet fortsätter att gälla i den nuvarande omfattningen. De tidigare besluten ersätts dock av detta beslut.


Detta beslut kan överklagas till regeringen (miljödepartementet).

Beslut i detta ärende har fattats av styrelsen. I avgörandet deltog landshövningen Ulf Adelson, ordförande, ledamöterna Ralph Lédel, Berit Assarsson, Andres Käarik, Sylvia Lindgren, Carina Moberg, Jan Strömdahl samt tjänstgörande suppleanterna Sten Nordin, Michael Stjernström, Monica Karlsson, Christina Berlin, Ulrik Fällman, Håkan Jonsson och Brit Rundberg.

I den slutliga handläggningen deltog även länsöverdirektören Bo Hansson, planchef Carl-Gustav Hagander, länsassessor Björn Lundin, naturvårdschef Anders Nylén och byrådirektör Isabell Lundberg, föredragande.

Vid styrelsens behandling av ärendet var personalföreträdare Heléne Eriksson och Anne-Jeanette Johansson närvarande.

Detta beslut skall införas i länets författningssamling och kungöras i ortstidning.



Ulf Adelson



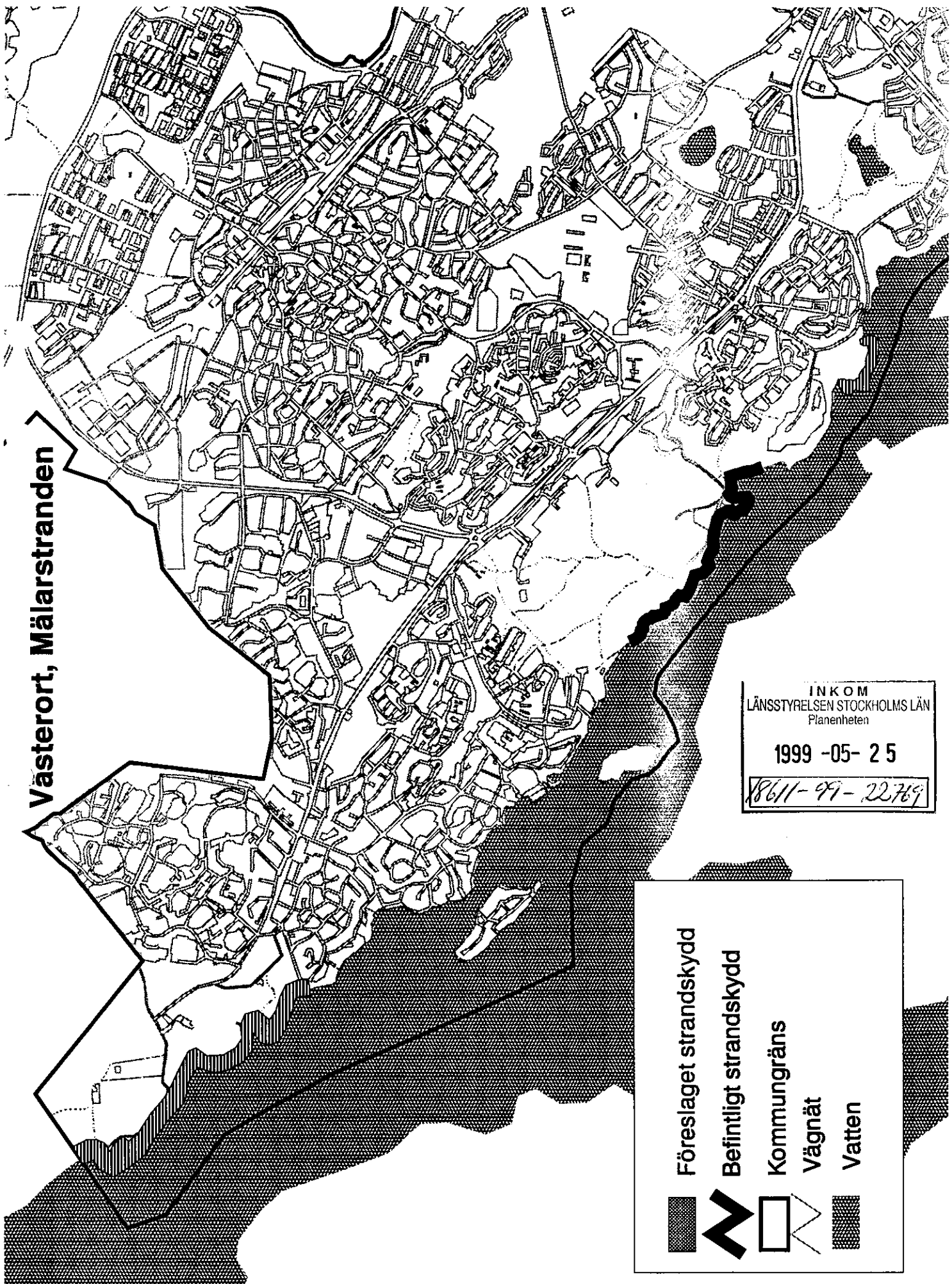
Isabell Lundberg

Bilagor

Kartor till beslutet
Besvärshänvisning

Sändlista

Naturvårdsverket
Länets kommuner
Lantmäterimyndigheten (efter laga kraft)
Länsöverdirektören
Akter
Stockholms läns författningssamling



Västerort, Mälmarstranden

INKOM
LÄNSSTYRELSEN STOCKHOLMS LÄN
Planenheten
1999-05-25
18611-99-22769

Föreslaget strandskydd

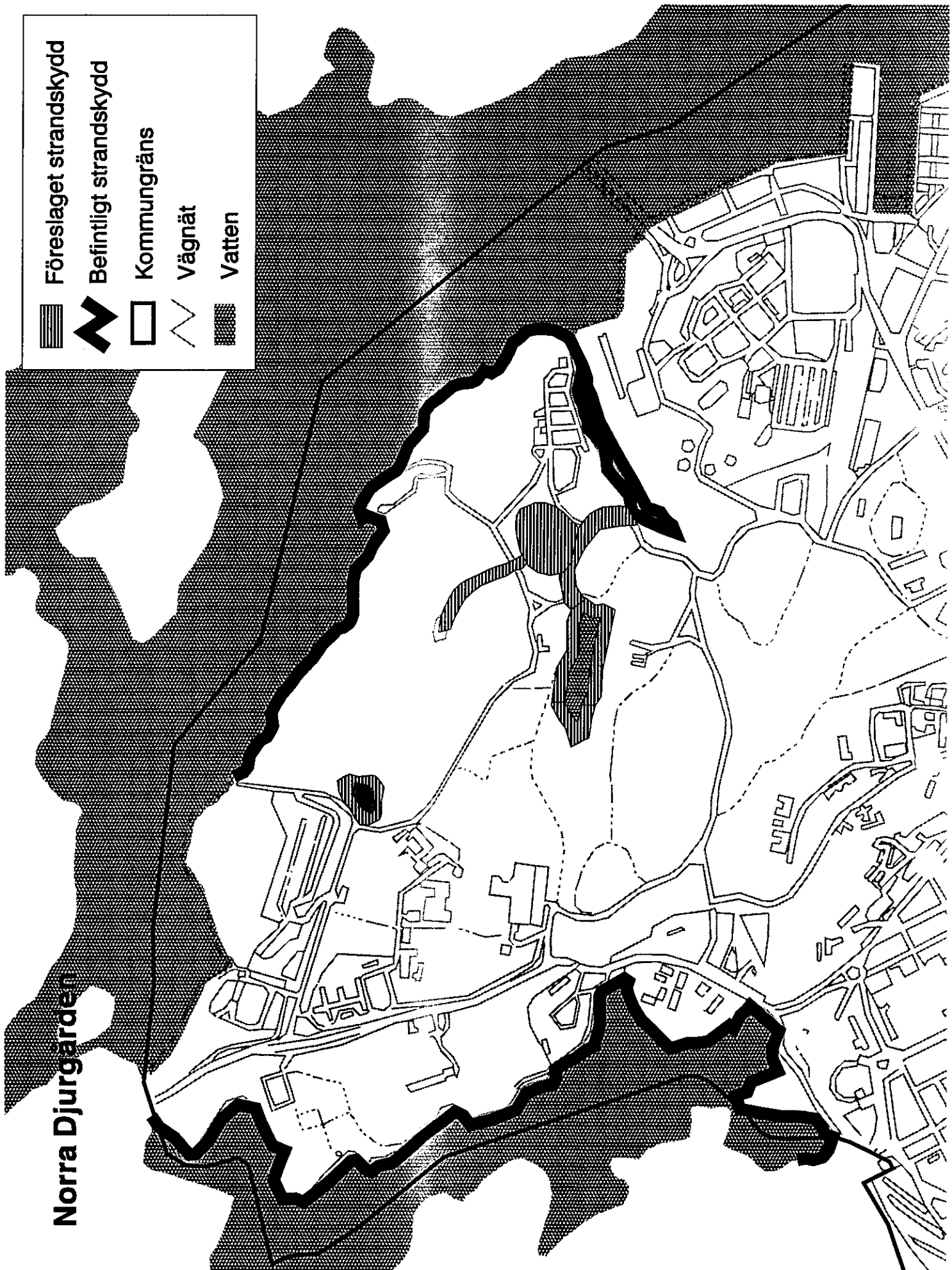
Befintligt strandskydd

Kommungräns

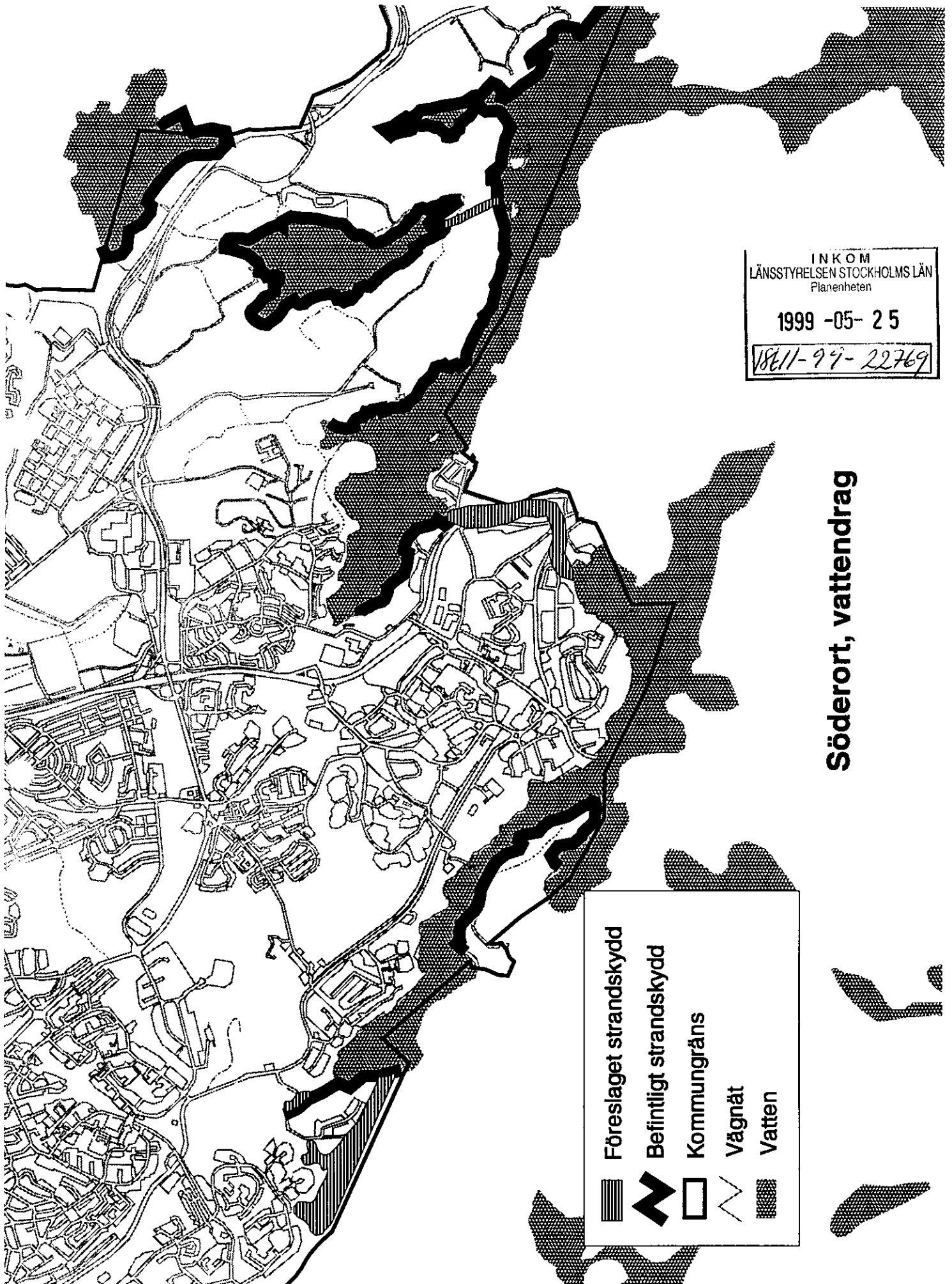
Vägnät

Vatten

Bilaga ①, karta 2



Norra Djurgården



Söderort, vattendrag



HUR MAN ÖVERKLAGAR HOS
REGERINGEN

VAR SKALL BESLUTET ÖVERKLAGAS	Länsstyrelsens beslut kan skriftligen överklagas hos Regeringen, Miljödepartementet .
HUR MAN UTFORMAR SITT ÖVERKLAGANDE M M	I skrivelsen skall Ni - tala om vilket beslut Ni överklagar, t ex genom att ange ärendets nummer (diarie-numret) - redogöra för hur Ni anser att beslutet skall ändras Ni bör också redogöra för varför Ni anser att Länsstyrelsens beslut är felaktigt. Ni kan givetvis anlita ombud att sköta överklagandet åt Er. Behöver Ni veta mer om hur Ni skall gå till väga, så ring eller skriv till Länsstyrelsen.
ÖVRIGA HANDLINGAR	Om Ni har handlingar eller annat som Ni anser stöder Er ståndpunkt, så bör Ni skicka med det.
VAR INLÄMNAS ÖVERKLAGANDET	Er skrivelse skall inlämnas/skickas till Länsstyrelsen och inte till Regeringen, Miljödepartementet.
TID FÖR ÖVERKLAGANDE	Länsstyrelsen måste ha fått Er skrivelse inom tre veckor från den dag Ni anses fått del av beslutet , annars kan Ert överklagande inte tas upp.
UNDERTECKNA ÖVERKLAGANDET	Er skrivelse skall undertecknas och namnteckningen förtydligas. Uppge också postadress och telefonnummer.